

DEPARTEMENT DE SEINE-ET-MARNE (77)

COMMUNE DE TRILPORT



## 5.6 Périmètres portés à titre d'information

PLU Approuvé  
le 14/12/2016

**Mairie**  
5 Rue du général-de-Gaulle  
77470 Trilport  
Tél. : [01 60 09 79 30](tel:0160097930)  
[www.trilport.fr](http://www.trilport.fr)

VISA



DEPARTEMENT DE SEINE-ET-MARNE (77)

COMMUNE DE TRILPORT



## 5.6.1 Manuel de Protection Sanitaire de l'Aqueduc°

PLU Approuvé  
le 14/12/2016

**Mairie**  
5 Rue du général-de-Gaulle  
77470 Trilport  
Tél. : [01 60 09 79 30](tel:0160097930)  
[www.trilport.fr](http://www.trilport.fr)

VISA

<b>EAU DE PARIS</b>	<b>MANUEL METHODES</b>	<b>N° SUD-D-09-03</b>
Direction des Eaux Souterraines	<b>Maîtrise des processus</b> <b>PROTECTION SANITAIRE DES AQUEUDUCS</b> <b>DE LA VILLE DE PARIS</b>	Rév. 5 Page 1/5

**Objet :**

***Protection sanitaire des aqueducs de la Ville de Paris***

**Sommaire :**

<b>1 – FONDEMENT DES PRESCRIPTIONS ATTACHEES AU SERVICE PUBLIC D'APPROVISIONNEMENT EN EAU POTABLE</b>	<b>2</b>
<b>2 – COLLECTIVITE BENEFICIAIRE DES PRESCRIPTIONS</b>	<b>2</b>
<b>3 – CONCESSIONNAIRE DU SERVICE PUBLIC</b>	<b>2</b>
<b>4 – EFFET DES PRESCRIPTIONS</b>	<b>2</b>
<b>5 – ZONE DE PROTECTION IMMEDIATE</b>	<b>3</b>
<b>6 – ZONE DE PROTECTION RAPPROCHEE</b>	<b>3</b>
<b>7 – ZONE DE PROTECTION ELOIGNEE</b>	<b>4</b>

Révision	Date d'approbation	Description de l'évolution
0	21 novembre 1996	Émission originale
1	15 octobre 1997	Modification prescriptions
2	14 octobre 1999	Modifications : appellation Mission et liste de diffusion
3	17 mars 2005	Modification document de référence et rattachement à l'Unité (SUP-D-09-02 devient SUD-D-09-02)
4	04 août 2006	Prise en compte nouvelle organisation
5	10 novembre 2009	Modification SAGEP EDP et UES DES

***DIFFUSION***

**Manuel Méthodes Unité Eaux Souterraines : Rubrique 0A**

**DRHMQ**

Responsables de Secteurs

***VISA***

Rédacteur	Responsable	Qualité & Environnement	Approbateur
Laurent DUTERTRE	Laurent DUTERTRE	Xavier RACCOLET	Jean-Michel LAYA

<b>EAU DE PARIS</b>	<b>MANUEL METHODES</b>	<b>N° SUD-D-09-03</b>
Direction des Eaux Souterraines	<b>Maîtrise des processus</b> <b>PROTECTION SANITAIRE DES AQUEDUCS</b> <b>DE LA VILLE DE PARIS</b>	<b>Rév. 5</b> <b>Page 2/5</b>

## 1 – FONDEMENT DES PRESCRIPTIONS ATTACHEES AU SERVICE PUBLIC D'APPROVISIONNEMENT EN EAU POTABLE

Prescriptions relatives à la protection des eaux destinées à la consommation humaine instituées en vertu de l'article L.1321-2 du Code de la Santé Publique autour des ouvrages d'adduction à écoulement libre:

- Code de l'Environnement (article L 210-1 et suivants)
- Code de la Santé Publique (article L 1321-1 et suivants et article R 1321-1 et suivants)
- Circulaire n° 62-50 du 15 mars 1962 (Instructions techniques du Ministre de la Santé Publique et de la Population).
- Code de l'urbanisme articles R.111.2 et R.126.1
- Règlement sanitaire départemental - Section 4 : art 20 (Circulaire du 9 août 1978 - Article L47 du Code de la Santé Publique)

## 2 – COLLECTIVITE BENEFICIAIRE DES PRESCRIPTIONS

VILLE DE PARIS - Hôtel de Ville - 75196 PARIS RP

## 3 – REGIE DU SERVICE PUBLIC

EAU DE PARIS

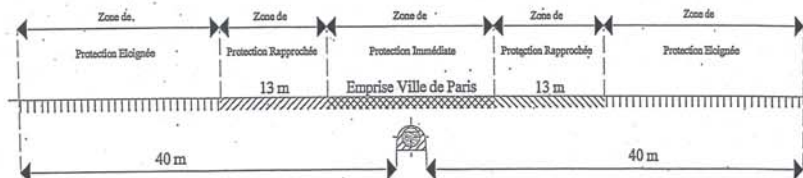
9 rue Victor Schoelcher - 75675 PARIS CEDEX 14 -

## 4 – EFFET DES PRESCRIPTIONS

Protection sanitaire des aqueducs.

**Trois zones de protection** sont à considérer :

1. La zone de **protection immédiate** constituée par l'emprise appartenant à la Ville de Paris.
2. Les zones de **protection rapprochée** constituées par deux bandes de terrain de 13 mètres de largeur de part et d'autre de l'emprise.
3. Les zones de **protection éloignée** constituées par deux bandes de terrain s'étendant des limites extérieures des zones de protection rapprochée jusqu'à une distance de 40 mètres de l'aqueduc.



<b>EAU DE PARIS</b>	<b>MANUEL METHODES</b>	<b>N° SUD-D-09-03</b>
Direction des Eaux Souterraines	<b>Maîtrise des processus</b> <b>PROTECTION SANITAIRE DES AQUEDUCS</b> <b>DE LA VILLE DE PARIS</b>	<b>Rév. 5</b> <b>Page 3/5</b>

*Dans chacune de ces zones, les prescriptions suivantes doivent être observées*

## 5 – ZONE DE PROTECTION IMMEDIATE

Toute construction y est interdite excepté celle liée à l'exploitation de l'aqueduc.

Dans cette zone, seules peuvent être éventuellement tolérées les traversées de routes, d'ouvrages d'art ou de canalisations après autorisation d'EAU DE PARIS, autorisation matérialisée par des conventions fixant les conditions techniques et administratives d'exécution et d'exploitation.

Si EAU DE PARIS est amenée à protéger l'aqueduc pour garantir sa stabilité ou la qualité de l'eau transitée, les frais correspondants sont à la charge du maître des nouveaux ouvrages.

## 6 – ZONE DE PROTECTION RAPPROCHEE

*Dans cette zone :*

**sont interdits :**

- ◆ Toutes constructions, quelles qu'elles soient sauf celles liées à l'exploitation de l'aqueduc,
- ◆ Dispositifs d'assainissement assurant un traitement préalable, (fosses septiques, bac séparateur, installation biologique à boues activées,...) et autres dispositifs.
- ◆ Dispositifs d'assainissement assurant simultanément ou séparément l'épuration et l'évacuation des effluents, (puits filtrants, tranchées filtrantes, drains pour épandage dans le sol naturel ou reconstitué, filtre bactérien percolateur ...).
- ◆ Fouilles, carrières et décharges.
- ◆ Fumiers, immondices, dépôts de matières quelconques susceptibles de souiller les eaux d'alimentation
- ◆ Stations service, stockage de liquide ou de gaz à usage industriel, commercial ou domestique.
- ◆ Parcs de stationnement pour véhicules : quelle que soit leur nature.

**sont tolérés :**

- ◆ Chaussées et trottoirs : sous réserve qu'ils comportent un revêtement rigoureusement étanche et que les caniveaux présentent une section et une pente suffisante pour assurer un écoulement rapide des eaux de ruissellement les éloignant de l'aqueduc.
- ◆ Canalisations d'eaux pluviales et d'eaux usées :
  - ✓ parallèles à l'aqueduc :
    - eaux pluviales : la canalisation devra être constituée par un égout visitable.
    - eaux usées : la canalisation devra être étanche et placée en galerie visitable (cette galerie pouvant elle-même servir à transiter des eaux pluviales).
  - ✓ transversales par rapport à l'aqueduc : la canalisation devra être établie au-dessous de l'aqueduc, sa génératrice supérieure se situant à une cote d'altitude inférieure d'au moins 0,50 mètre à celle de la génératrice inférieure de l'aqueduc : à défaut elle devra être placée en caniveau étanche ou en fourreau étanche avec regards de visite.

<b>EAU DE PARIS</b>	<b>MANUEL METHODES</b>	<b>N° SUD-D-09-03</b>
Direction des Eaux Souterraines	<b>Maîtrise des processus</b> <b>PROTECTION SANITAIRE DES AQUEUDUCS</b> <b>DE LA VILLE DE PARIS</b>	<b>Rév. 5</b> <b>Page 4/5</b>

- ♦ Canalisations d'eau potable ou de gaz : sous réserve qu'elles soient placées en fourreau étanche en acier ou en béton armé capable de résister à la pression normale de service du fluide transporté, avec regards de visite.
- ♦ Canalisations transportant des hydrocarbures : sous réserve qu'elles soient placées en fourreau étanche en acier ou en béton armé capable de résister à la pression normale de service du fluide transporté, avec regards de visite.

## 7 - ZONE DE PROTECTION ELOIGNEE

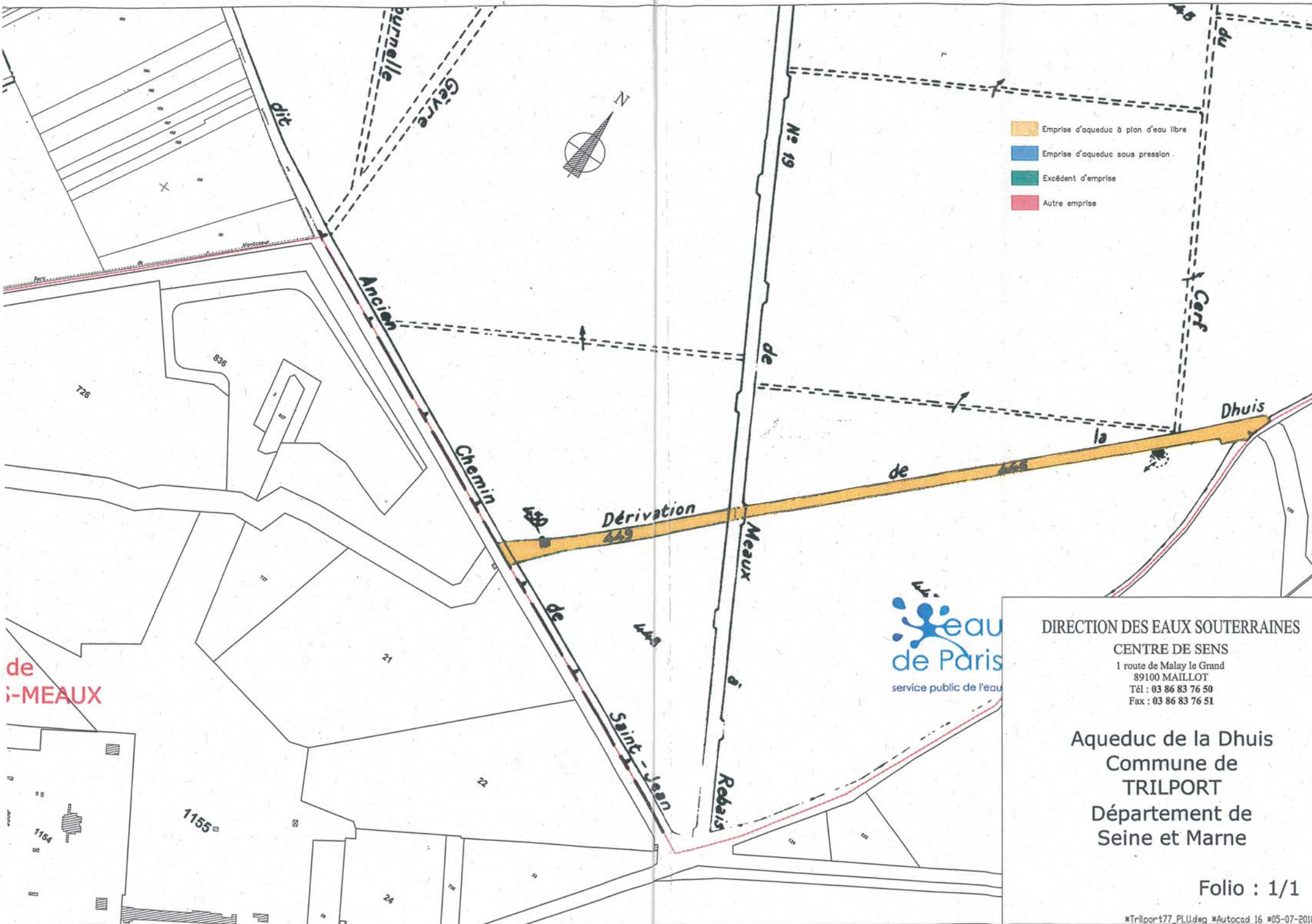
*Dans cette zone :*

**sont interdits :**

- ♦ Dispositifs d'assainissement assurant un traitement préalable, (fosses septiques, bac séparateur, installation biologique à boues activées, ...) et autres dispositifs : sauf dispositions spéciales telles que pose sur dés dans une chambre en maçonnerie étanche et visitable à l'extérieur des habitations.
  - ♦ Dispositifs d'assainissement assurant simultanément ou séparément l'épuration et l'évacuation des effluents, (puits filtrants, tranchées filtrantes, drains pour épandage dans le sol naturel ou reconstitué, filtre bactérien percolateur ...).
  - ♦ Fouilles, carrières et décharges.
  - ♦ Fumiers, immondices, dépôts de matières quelconques susceptibles de souiller les eaux d'alimentation : sauf dispositions spéciales pour assurer l'étanchéité du sol et l'écoulement des eaux de ruissellement dans une direction opposée à celle de l'aqueduc.
- 
- ♦ Stations services, stockage de liquide ou de gaz à usage industriel ou commercial.

**sont tolérés :**

- ♦ Les stockages d'hydrocarbures à usages exclusivement domestique : moyennant des précautions spéciales (installation de la cuve dans un local visitable dont le sol et les parois constituent une cuvette de capacité suffisante pour qu'en cas de rupture de la totalité du réservoir, le liquide ne puisse s'écouler au dehors).
- ♦ Parcs de stationnement pour véhicules : sous réserve que le sol en soit rigoureusement étanche et que l'écoulement des eaux de ruissellement s'effectue dans une direction opposée à celle de l'aqueduc.
- ♦ Canalisations d'eaux pluviales et d'eaux usées :
  - ✓ parallèles à l'aqueduc et distantes de celui-ci de moins de 25 mètres :
    - eaux pluviales : la canalisation devra être constituée par un égout visitable.
    - eaux usées : la canalisation devra être étanche et placée en galerie visitable (cette galerie pouvant elle-même servir à transiter des eaux pluviales).
  - ✓ parallèles à l'aqueduc et distantes de celui-ci de plus de 25 mètres, ou transversales à l'aqueduc : la génératrice supérieure de la canalisation devra être à une cote d'altitude inférieure d'au moins 0,50 mètre à celle de la génératrice inférieure de l'aqueduc ; à défaut la canalisation devra être placée en caniveau étanche avec regards de visite.
- ♦ Canalisations transportant des hydrocarbures : sous réserve qu'elles soient placées en fourreau étanche en acier ou en béton armé capable de résister à la pression normale de service du fluide transporté, avec regards de visite.



- Emprise d'aqueduc à plan d'eau libre
- Emprise d'aqueduc sous pression
- Excédent d'emprise
- Autre emprise



**DIRECTION DES EAUX SOUTERRAINES**  
**CENTRE DE SENS**  
 1 route de Malay le Grand  
 89100 MAILLOT  
 Tél : 03 86 83 76 50  
 Fax : 03 86 83 76 51

**Aqueduc de la Dhuis**  
 Commune de  
**TRILPORT**  
 Département de  
 Seine et Marne





DEPARTEMENT DE SEINE-ET-MARNE (77)

COMMUNE DE TRILPORT



## 5.6.2 Plan des périmètres portés à titre d'information 1/5000°

PLU Approuvé  
le 14/12/2016




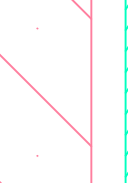


**Mairie**  
5 Rue du général-de-Gaulle  
77470 Trilport  
Tél. : [01 60 09 79 30](tel:0160097930)  
[www.trilport.fr](http://www.trilport.fr)

VISA



### 5.6.2 Plan des périmètres portés à titre d'information 1/5000°

Mairie	VISA
5 rue du général-de-Gaulle 77470 Trilport Tél. : 01 60 09 79 30 <a href="http://www.trilport.fr">www.trilport.fr</a>	
PLU approuvé le 14/12/2016	

-  ZONE DE PROTECTION IMMEDIATE DE LAQUEDUC DE LA DHUIS
-  ZONE DE PROTECTION RAPPROCHEE DE LAQUEDUC DE LA DHUIS
-  ZONE DE PROTECTION ELIGNEE DE LAQUEDUC DE LA DHUIS
-  ZONE AFFECTEE PAR LE BRUIT DES INFRASTRUCTURES DE TRANSPORT
-  ZONE DANS LAQUELLE S'EXERCE LE DROIT DE PREEMPTION URBAIN
-  PERIMETRE C DE LA ZONE SPECIALE DE RECHERCHE ET D'EXPLOITATION DES CARRIERES

